赤外線カメラ／レーザー距離計測

空洞調査に最適！

赤外線カメラによる映像と
レーザー距離計による空洞内の計測により
空洞の形状把握が出来る！

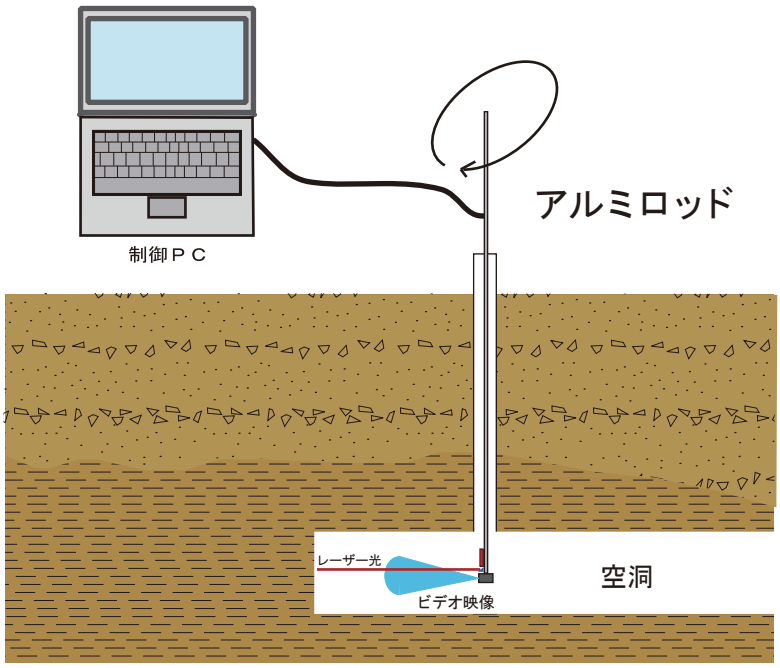

アルミロッドを回転させることにより、360度のビデオ撮影、レーザー距離計測が可能。

レーザー距離計



LDS-7A

赤外線カメラ

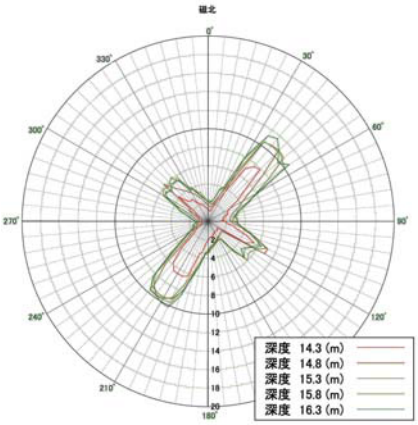

レーザー距離計による測定値をもとに、空洞の形を平面図として表現。
レーザー測定の深度を変えて測定することにより、空洞の形状を把握できる。

株式会社 ジオフィール
〒124-0006 東京都葛飾区堀切 3-36-3
TEL 03-5671-0700 FAX 03-5671-0702
E-mail geofile@nifty.com